

BOLETÍN INFORMATIVO

de la

ASOCIACIÓN VECINAL “FUENTE DE LA REJA”

(PLATAFORMA ANDALUZA EN DEFENSA DEL SISTEMA
FUENTE-CHARCA-HUERTA DE PEGALAJAR)

www.lacharcadepegalajar.com

Nº 66 - PEGALAJAR –MARZO - 2015

ESTADO PREOCUPANTE DE LA CHARCA



La Fuente de la Reja apenas mana agua y la Charca está en una situación preocupante.

Nos preocupa una nueva desecación que deje a la Charca vacía.

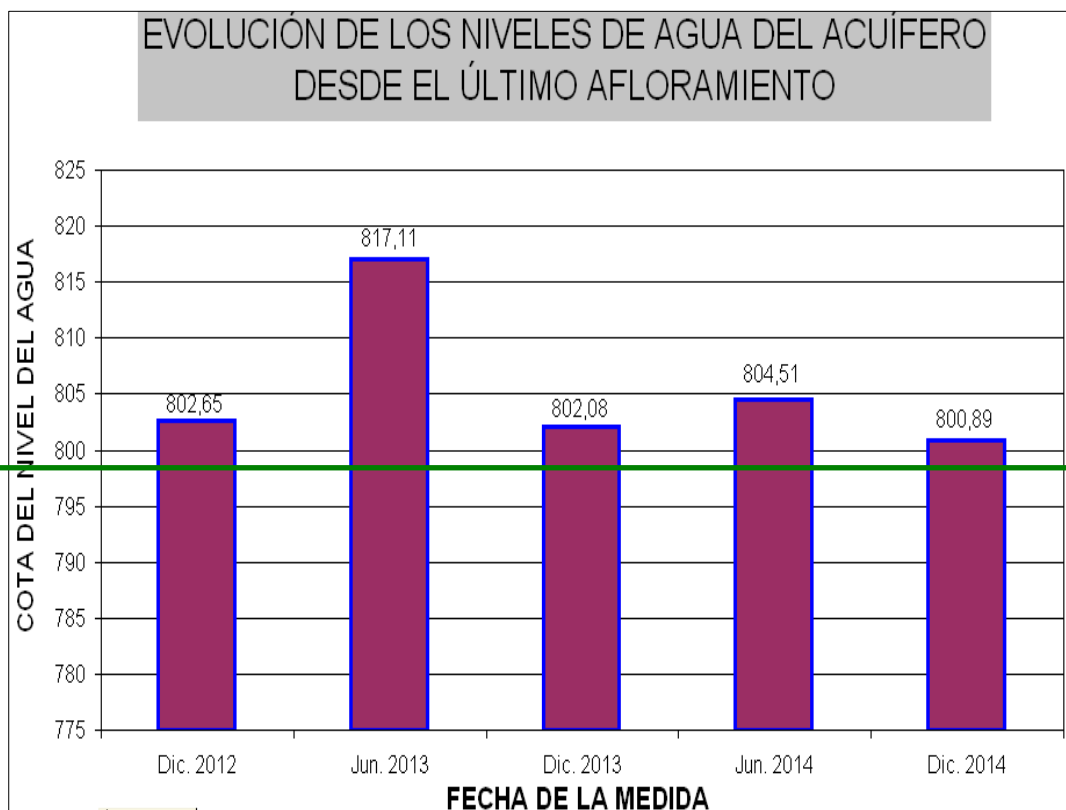
Nos preocupa que falte agua para el riego del olivar y para los cultivos de la huerta que, en los últimos años, han empezado a recuperarse.

Nos preocupa, en definitiva, que no se esté trabajando lo suficiente por mantener un caudal mínimo y suficiente para conservar el agua que da vida a nuestra principal seña de identidad.

La Asociación Vecinal ha reclamado a la Confederación Hidrográfica del Guadalquivir los datos sobre los niveles del agua del acuífero que se miden mediante un aparato electrónico instalado en una de los sondeos de investigación. Estos datos los venimos recibiendo desde el mes de Enero. Con ellos hemos elaborado unas gráficas que difundimos en este Boletín para información de todo el pueblo. También le hemos dado copia al Ayuntamiento para que las exponga en un tablón informativo junto a la Fuente para que el pueblo tenga conocimiento en cada momento del estado del acuífero.

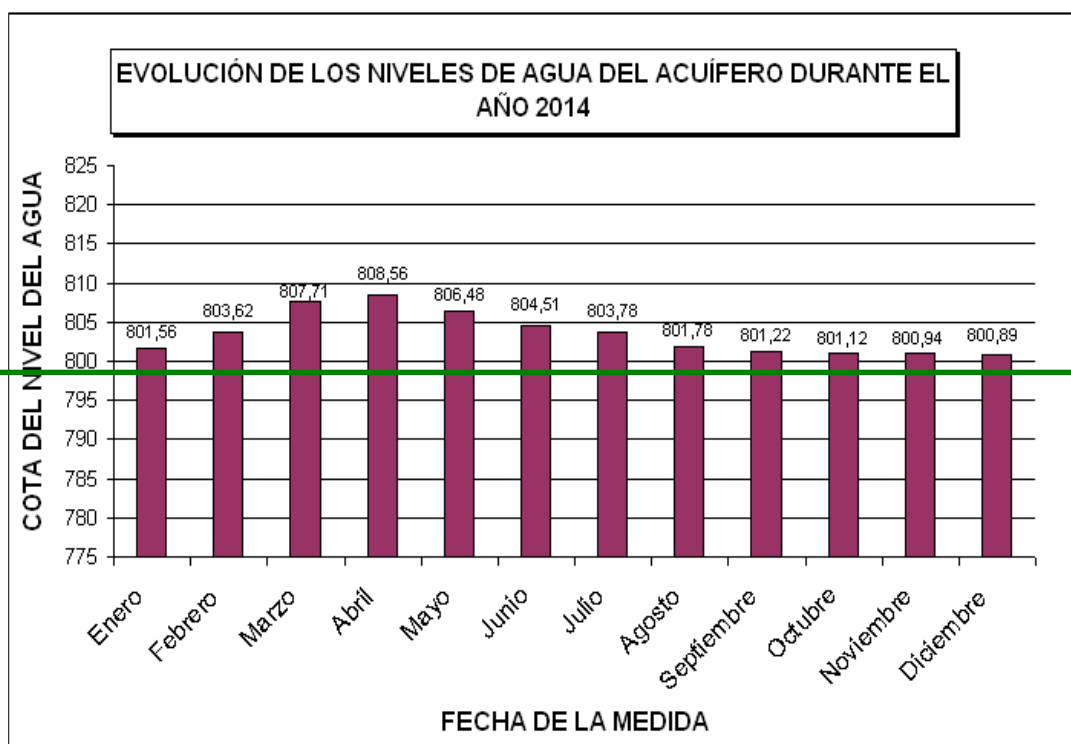
FECHA	COTA
Dic. 2012	802,65
Jun. 2013	817,11
Dic. 2013	802,08
Jun. 2014	804,51
Dic. 2014	800,89

COTA DEL DERRAME DE LA FUENTE DE LA REJA (nivel en el que empieza a manar la Fuente)



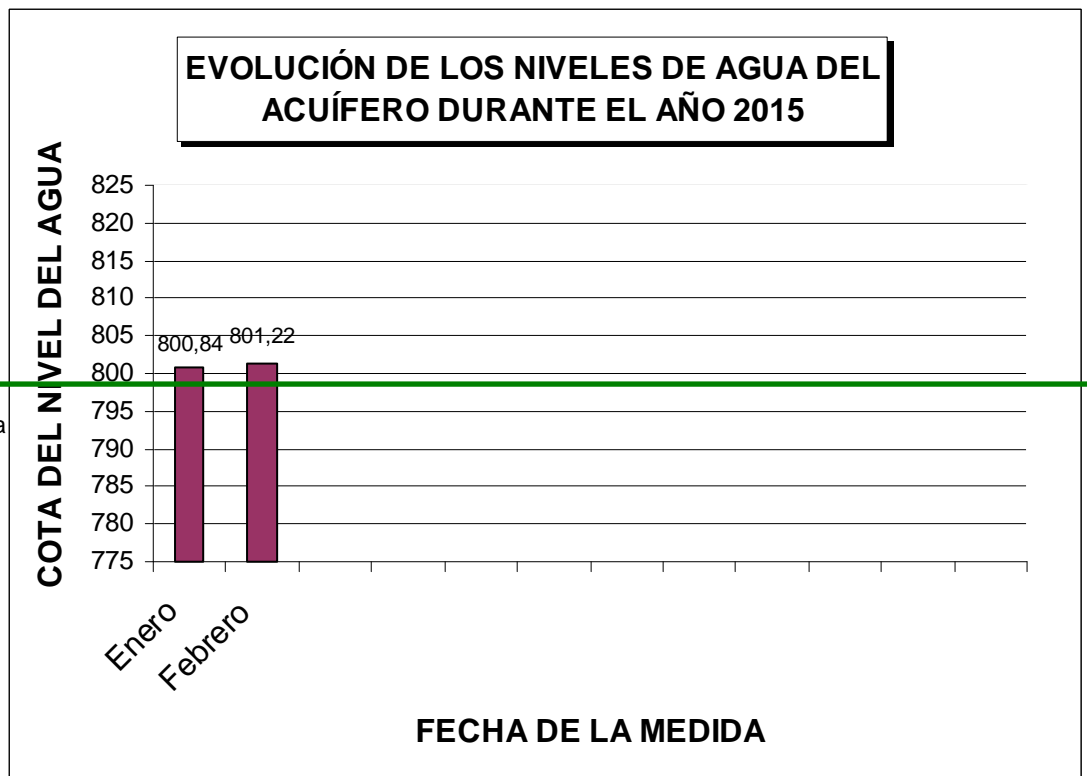
FECHA	COTA
Enero	801,56
Febrero	803,62
Marzo	807,71
Abril	808,56
Mayo	806,48
Junio	804,51
Julio	803,78
Agosto	801,78
Septiembre	801,22
Octubre	801,12
Noviembre	800,94
Diciembre	800,89

COTA DEL DERRAME DE LA FUENTE DE LA REJA (nivel en el que empieza a manar la Fuente)



FECHA	COTA
Enero	800,84
Febrero	801,22

COTA DEL DERRAME DE LA FUENTE DE LA REJA (nivel en el que empieza a manar la Fuente)



Toda la información, facilitada por la CHG, está a disposición de cualquier persona interesada en la sede de la Asociación Vecinal “Fuente de la Reja”.

En estos gráficos podemos ver:

- Que hay un descenso continuado de niveles de agua del acuífero en los últimos meses.
- Que desde el mes de Noviembre estamos en niveles mínimos respecto a la cota de derrame de la Fuente de la Reja, aunque ha habido un ligero repunte a mediados de Febrero.
- Que las medidas adoptadas para el desarrollo del POE (principalmente el abastecimiento a Mancha Real desde otros acuíferos y el control de pérdidas en redes de abastecimiento) han sido eficaces permitiendo mantener más tiempo el derrame de la Fuente de la Reja.
- Que es necesario evitar sacar agua del acuífero de la Fuente para contribuir a mantener los niveles por encima del derrame de la Fuente.
- Que, para ello, hace falta un nuevo pozo de abastecimiento a Pegalajar y elevar el agua de la Fuente de la Reja para abastecer al pueblo, tal como establece el Plan de Ordenación de Extracciones.

EL AYUNTAMIENTO ESTÁ OBLIGADO A DEFENDER EL AGUA DE LA CHARCA EXIGIENDO A LA ADMINISTRACIÓN EL DESARROLLO DE TODAS LAS MEDIDAS ESTABLECIDAS EN EL PLAN DE ORDENACIÓN DE EXTRACCIONES DEL ACUÍFERO

Así se lo hemos venido repitiendo al equipo de gobierno del Ayuntamiento durante toda la legislatura. Pero no han manifestado mucho interés en el asunto.

A finales de Enero la Asociación vecinal dirigió un escrito al Ayuntamiento y a cada uno de los grupos de la Corporación Municipal para que aprobaran en el Pleno los siguientes puntos:

1ª Instar a la Confederación Hidrográfica del Guadalquivir a llevar a cabo la medida nº 4 de dicho Plan de Ordenación de Extracciones (POE): *“Incrementar el abastecimiento de Pegalajar desde el acuífero de Almadén/Hoyo de la Sierra (externo a la unidad)”*.

2º.- Completar el *“Control, estudio y reparación de pérdidas en redes”* (medida nº 5 del POE).

3º.- Ejecutar el proyecto elaborado en su día para la *“Rehabilitación de las fuentes de Pegalajar”* (medida nº 6 del POE), así como la reparación urgente de las conducciones de la traída del agua de Bercho.

4.- *“Utilización para abastecimiento a Pegalajar de las aguas de la Fuente de la Reja”* (medida nº 7 del POE).

Esta medida contribuye al ahorro de agua del acuífero del que nos abastecemos al aprovechar el derrame natural de la Fuente siendo factible administrativamente ya que actualmente el Ayuntamiento tiene una concesión de 9 l/s de la Fuente de la Reja para abastecimiento al pueblo, según los datos aportados por el Comisario Adjunto de la CHG.

Consideramos que es ahora el momento de llevar a cabo esta medida aprovechando el descenso del nivel de derrame de la Fuente de la Reja con el fin de tenerla prevista para los momentos de abundante caudal.

Por lo que pedimos al Pleno de la Corporación la aprobación del siguiente acuerdo:

Realizar un anteproyecto de obras para elevar las aguas de la Fuente de la Reja a los depósitos con el fin de su aprovechamiento para abastecimiento a la población gestionando para tal fin los trámites oportunos para conseguir las autorizaciones y los informes de Sanidad que sean preceptivos, así como la financiación necesaria en colaboración con la Excm. Diputación Provincial, la Junta de Andalucía y la Confederación Hidrográfica del Guadalquivir.

Estos acuerdos fueron aprobados por unanimidad en el Pleno del Ayuntamiento celebrado el pasado día 29 de Enero. Pero, hasta la fecha no tenemos constancia de que se haya avanzado en estos temas y mucho nos tememos que no se haga nada al respecto.

AULA DE CULTURA Y TRADICIÓN POPULAR DE PEGALAJAR

Aulario del Barrio de Jesús (1ª Planta)

Abierta los Viernes, de 18 a 21 h.

Para visitas en cualquier otro horario, llamar al tfno.: 608397489